



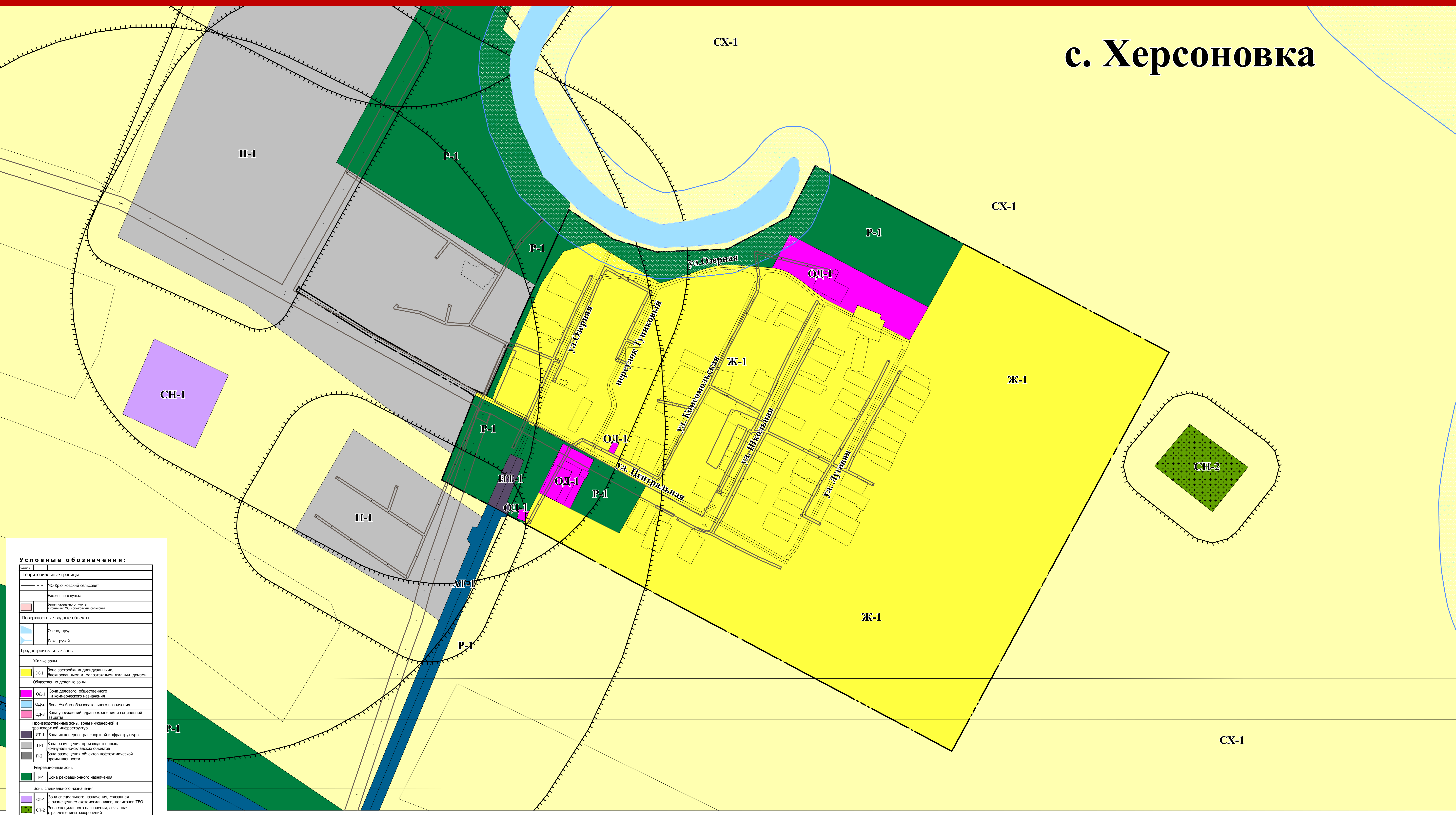






**ПРАВИЛА ЗЕМЛЕПОЛЬЗОВАНИЯ И ЗАСТРОЙКИ**  
**МО Крючковский сельсовет Беляевского района Оренбургской области**  
**Карта градостроительного зонирования и зон с особыми условиями использования территории в границах**  
**МО Крючковский сельсовет с.Херсоновка**  
**М 1:2000**

**с. Херсоновка**



**Условные обозначения:**

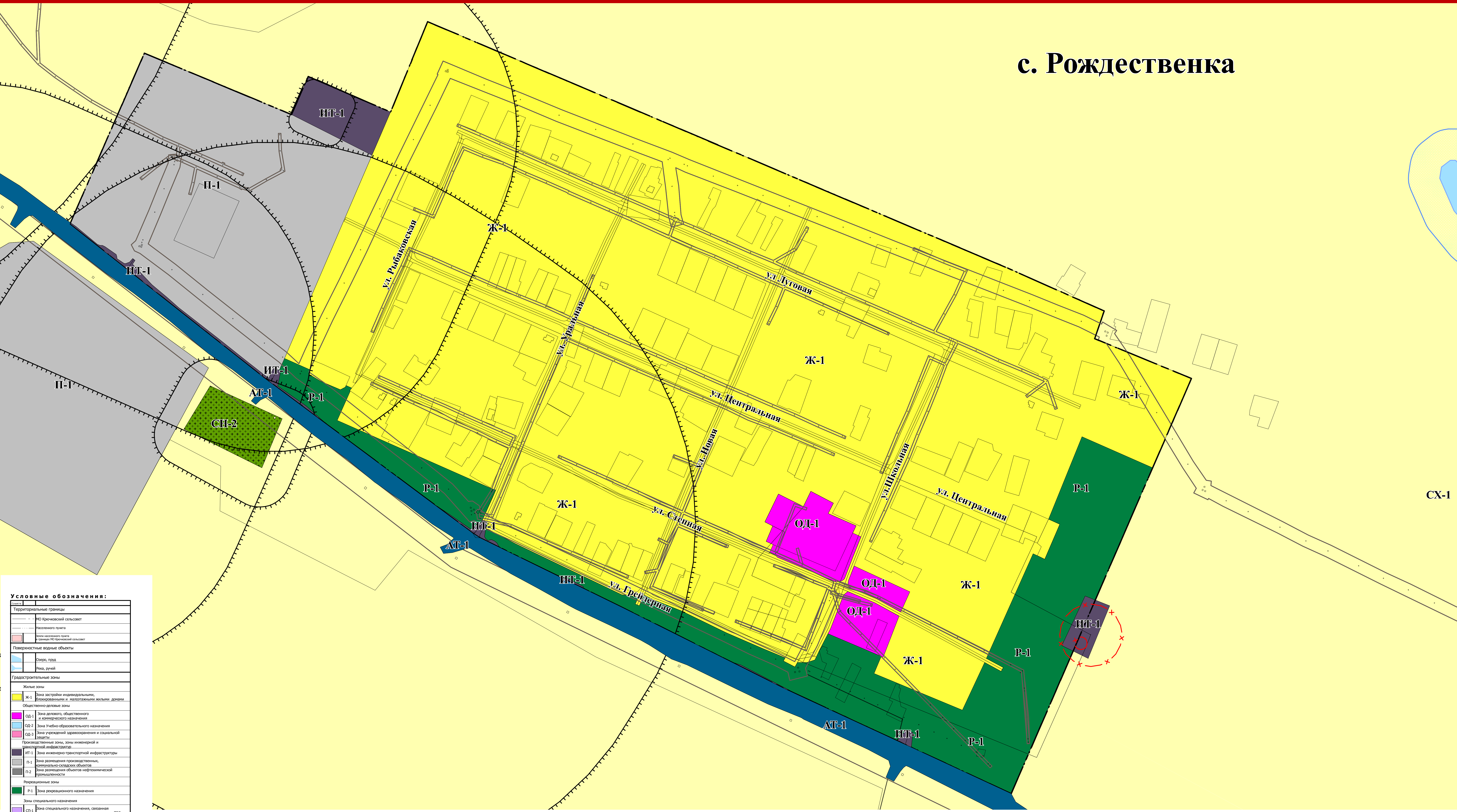
<b>Территориальные границы</b>	
	МО Крючковский сельсовет
	населенного пункта
	Земли населенного пункта в границах МО Крючковский сельсовет
<b>Поверхностные водные объекты</b>	
	Озеро, пруд
	Река, ручей
<b>Градостроительные зоны</b>	
<b>Жилые зоны</b>	
	Ж-1 Зона застройки индивидуальными, блокированными и малоэтажными жилыми домами
<b>Общественно-деловые зоны</b>	
	ОД-1 Зона делового, общественного и коммерческого назначения
	ОД-2 Зона учебно-образовательного назначения
	ОД-3 Зона учреждений здравоохранения и социальной сферы
<b>Производственные зоны, зоны инженерной и транспортной инфраструктуры</b>	
	ИТ-1 Зона инженерно-транспортной инфраструктуры
	П-1 Зона размещения производственных, коммунально-складских объектов
	П-2 Зона размещения объектов нефтянической промышленности
<b>Рекреационные зоны</b>	
	Р-1 Зона рекреационного назначения
<b>Зоны специального назначения</b>	
	СП-1 Зона специального назначения, связанная с размещением скотопрогонных, полигонов ТБО
	СП-2 Зона специального назначения, связанная с размещением захоронений
<b>Зоны, для которых градостроительные регламенты не устанавливаются</b>	
	СХ-1 Зона сельскохозяйственного назначения, с входящими в состав сельскохозяйственными угодьями
<b>Зоны с особыми условиями использования территории</b>	
	Санитарно-защитная зона промышленных объектов
	Охранная зона объектов коммунального хозяйства
	Водозащитная зона
	1 пункт зоны санитарной охраны источников водоснабжения

56-06 1-21				
Муниципальное образование Крючковский сельсовет Беляевского района Оренбургской области				
Дата	Срок	Мас	Мас	Полном
07.21	07.21	07.21	07.21	07.21
Дальность	Земельный Р/С	07.21	07.21	07.21
Промышлен	Земельный Р/С	07.21	07.21	07.21
И.И.И.И.И.И.	Земельный Р/С	07.21	07.21	07.21
Правила землепользования и застройки Крючковский сельсовет Беляевского района Оренбургской области Карта градостроительного зонирования и зон с особыми условиями использования территории в границах МО Крючковский сельсовет с.Херсоновка М 1:2000				
Страница			Лист	
17			3	
5			5	
ООО ЦКР "ГЕОПАРТНЕР"				



**ПРАВИЛА ЗЕМЛЕПОЛЬЗОВАНИЯ И ЗАСТРОЙКИ**  
**МО Крючковский сельсовет Беляевского района Оренбургской области**  
**Карта градостроительного зонирования и зон с особыми условиями использования территории в границах**  
**МО Крючковский сельсовет с.Рождественка**  
**М 1:2000**

**с. Рождественка**



**Условные обозначения:**

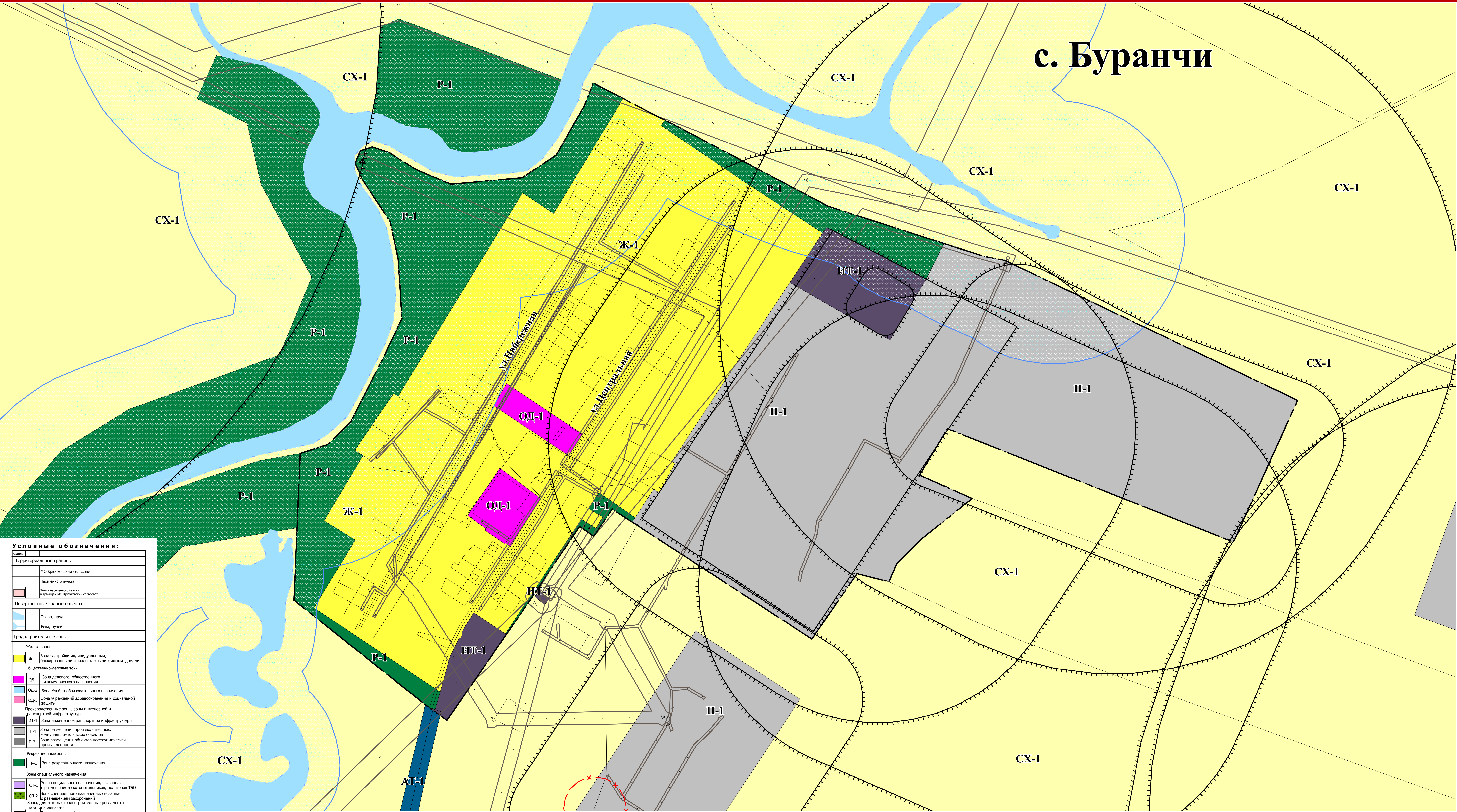
	Территориальные границы
	МО Крючковский сельсовет
	МО Крючковский сельсовет
	Зоны особого назначения территории МО Крючковский сельсовет
	Поверхностные водные объекты
	Озеро, пруд
	Рек, ручей
	Жилые зоны
	Ж-1 Зона застройки индивидуальными, блокированными и малоэтажными жилыми домами
	Общественно-деловые зоны
	ОД-1 Зона делового, общественного и служебного назначения
	ОД-2 Зона учебно-образовательного назначения
	ОД-3 Зона учреждений здравоохранения и социальной защиты
	Производственные зоны, зоны инженерной и транспортной инфраструктуры
	ИП-1 Зона инженерно-транспортной инфраструктуры
	Р-1 Зона размещения производственных, коммунально-складских объектов
	Р-2 Зона размещения объектов нефтехимической промышленности
	Зоны рекреационного назначения
	Р-1 Зона рекреационного назначения
	Зоны специального назначения
	СП-1 Зона специального назначения, связанная с размещением объектов, имеющих ТБО
	СП-2 Зона специального назначения, связанная с размещением складов
	Зоны, для которых градостроительные регламенты не устанавливаются
	СХ-1 Зона сельскохозяйственного назначения, с выделением в составе сельскохозяйственных угодий*
	Зоны с особыми условиями использования территории
	Санитарно-защитная зона промышленных объектов
	Охранная зона объектов коммунального хозяйства
	Водоохранная зона
	2 пояса зоны санитарной охраны источника водоснабжения

56-06 1-21				
Муниципальное образование Крючковский сельсовет Беляевского района Оренбургской области				
Имя	Фамилия	Подпись	Дата	М.П.
Губин	Евгений С.С.		07.21	
Дьяченко	Евгений Ю.И.		07.21	
Прокоп	Евгений П.С.		07.21	
Иванов	Евгений П.С.		07.21	
Карта градостроительного зонирования и зон с особыми условиями использования территории в границах с.Рождественка М 1:2000				ООО ЦКР "ГЕОПАРТНЕР"



**ПРАВИЛА ЗЕМЛЕПОЛЬЗОВАНИЯ И ЗАСТРОЙКИ**  
**МО Крючковский сельсовет Беляевского района Оренбургской области**  
**Карта градостроительного зонирования и зон с особыми условиями использования территории в границах**  
**МО Крючковский сельсовет с.Буранчи**  
**М 1:2000**

**с. Буранчи**



**Условные обозначения:**

<b>Территориальные границы</b>	
	МО Крючковский сельсовет
	Населенного пункта
	Земли населенного пункта в границах МО Крючковский сельсовет
<b>Поверхностные водные объекты</b>	
	Озеро, пруд
	Река, ручей
<b>Градостроительные зоны</b>	
<b>Жилые зоны</b>	
	Ж-1 Зона застройки индивидуальными, блокированными и насаженными жилыми домами
<b>Общественно-деловые зоны</b>	
	ОД-1 Зона делового, общественного и коммерческого назначения
	ОД-2 Зона учебно-образовательного назначения
	ОД-3 Зона учреждений здравоохранения и социальной защиты
<b>Производственные зоны, зоны инженерной и транспортной инфраструктуры</b>	
	ИТ-1 Зона инженерно-транспортной инфраструктуры
	П-1 Зона размещения производственных, коммунально-складских объектов
	П-2 Зона размещения объектов индустриальной промышленности
<b>Рекреационные зоны</b>	
	Р-1 Зона рекреационного назначения
<b>Зоны специального назначения</b>	
	СП-1 Зона специального назначения, связанная с размещением объектов, подлежащих ТБО
	СП-2 Зона специального назначения, связанная с размещением захоронений
<b>Зоны, для которых градостроительные регламенты не устанавливаются</b>	
	СХ-1 Зона сельскохозяйственного назначения, с входящими в состав сельскохозяйственных угодий*
<b>Зоны с особыми условиями использования территории</b>	
	Санитарно-защитная зона промышленных объектов
	Охранная зона объектов коммунального хозяйства
	Водоохранная зона
	1 пояс зоны санитарной охраны источников водоснабжения

58-06.1-21					
Муниципальное образование Крючковский сельсовет Беляевского района Оренбургской области					
Правила землепользования и застройки Крючковский сельсовет Беляевского района Оренбургской области					
Дата	Сектор	Лист	Итого	Получено	Итого
07.21	05	05	07.21	07.21	07.21
Должность	Исполнитель	Дата	Подпись	Дата	Подпись
Проектировщик	Защитник П.С.	07.21		07.21	
Исполнитель	Защитник П.С.	07.21		07.21	
Карта градостроительного зонирования и зон с особыми условиями использования территории в границах МО Крючковский сельсовет Буранчи					
ООО "КР ТЕОПАРТНЕР"					