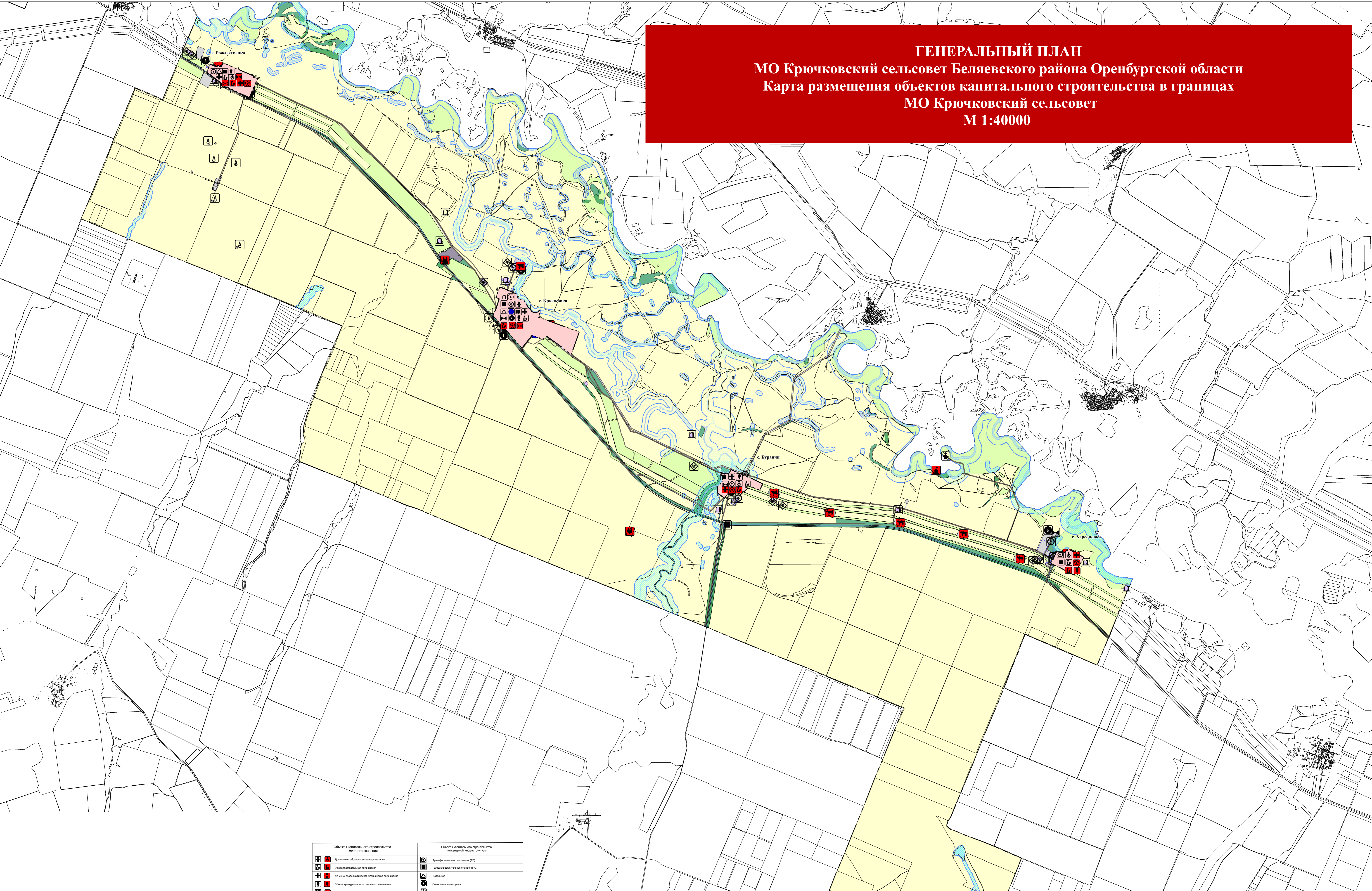


# ГЕНЕРАЛЬНЫЙ ПЛАН МО Крючковский сельсовет Беляевского района Оренбургской области Карта размещения объектов капитального строительства в границах МО Крючковский сельсовет М 1:40000



**Условные обозначения:**

Территориальные границы	Функциональные зоны в границах населенных пунктов	Транспортная инфраструктура
МО Крючковский сельсовет	Жилая	Сельскохозяйственное использование
населенный пункт	Общественно-деловая	Специальное назначение
улицы	Промышленное использование	Промышленное использование
	Инженерной и транспортной инфраструктуры	Сельскохозяйственное использование
	Специальное назначение	Сельскохозяйственное использование
	Рекреационное назначение	Сельскохозяйственное использование
		Сельскохозяйственное использование

Объекты капитального строительства местного значения	Объекты капитального строительства инженерной инфраструктуры
Здания управленческих организаций	Трансформаторные подстанции (ТП)
Административные здания	Газораспределительные станции (ГРС)
Научно-исследовательские учреждения	Копилки
Объект культурно-просветительского назначения	Сельские школы
Библиотека	Очистные сооружения (ОС)
Объект отдыха и туризма	Водоочистная станция (ВЭС)
Клубы	Электростанция ЭС (10кВ)
Архитектурный объект	Электростанция ЭС (10кВ)
Объект утилизации, утилизация биологических отходов	Электростанция ЭС (10кВ)
Сель	Газопровод распределительный низкого давления
Объекты капитального строительства транспортной инфраструктуры	Водопровод
Автодорога местного значения	Теплопровод распределительный (сварочный)
	Линии связи
	Прочие

56-06.1-21				
МО Крючковский сельсовет Беляевского района Оренбургской области				
Имя/Фамилия	Должность	Подпись	Дата	
Иванов И.И.	Инженер	[Подпись]	07.21	
Петров П.П.	Инженер	[Подпись]	07.21	
Сидоров С.С.	Инженер	[Подпись]	07.21	
Куликов К.К.	Инженер	[Подпись]	07.21	
Лебедев Л.Л.	Инженер	[Подпись]	07.21	
Смирнов С.С.	Инженер	[Подпись]	07.21	
Михайлов М.М.	Инженер	[Подпись]	07.21	
Иванов И.И.	Инженер	[Подпись]	07.21	

**ГЕНЕРАЛЬНЫЙ ПЛАН**  
**МО Крючковский сельсовет Беляевского района Оренбургской области**  
**Карта размещения объектов капитального строительства в границах**  
**с. Крючковка**  
**М 1:3000**

с. Крючковка



**Условные обозначения:**

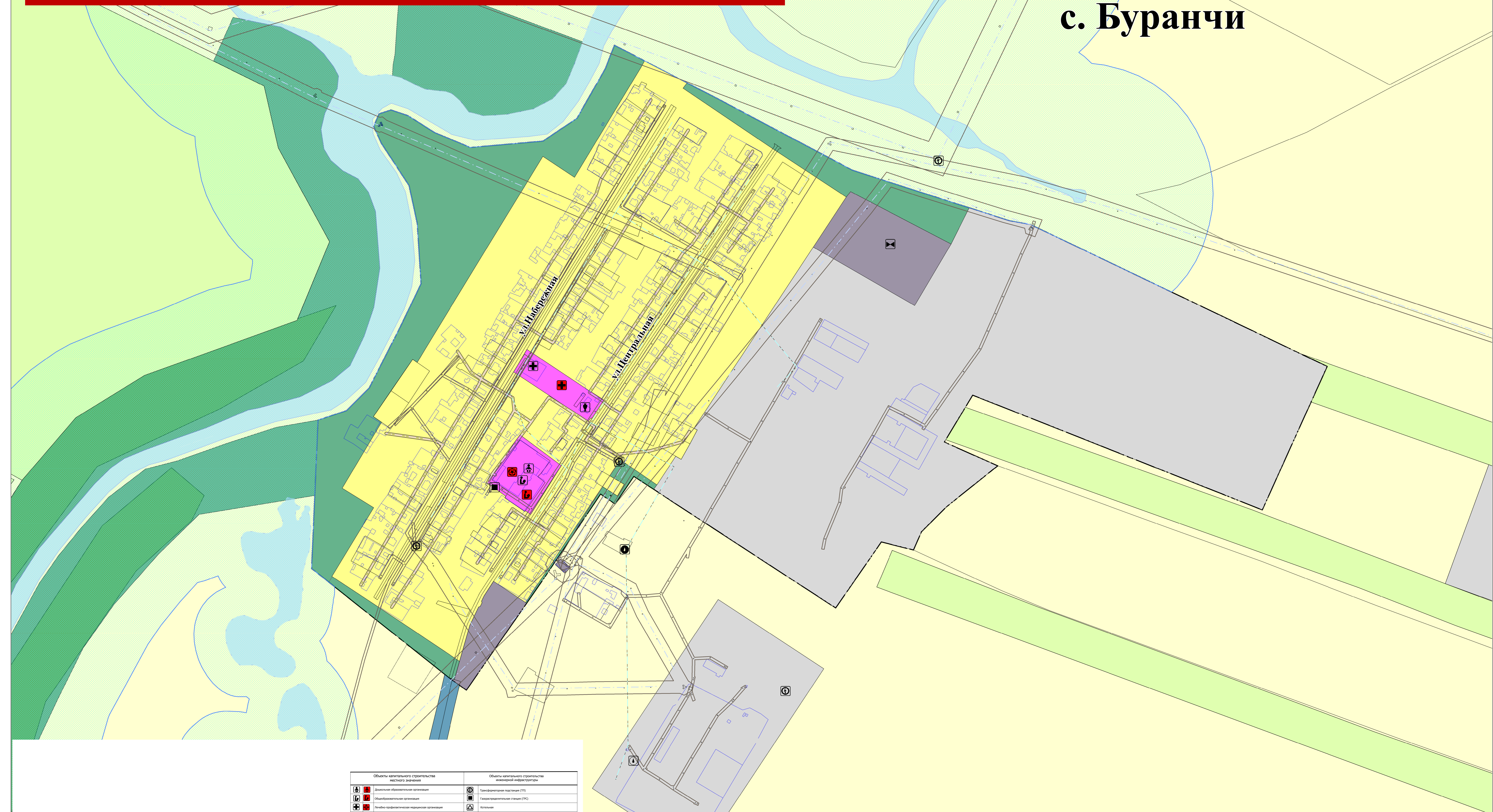
Функциональные зоны в границах населенных пунктов в границах МО Крючковский сельсовет	
Территориальные границы	МО Крючковский сельсовет
Населенный пункт	МО Крючковский сельсовет
Улицы	МО Крючковский сельсовет
Поверхностные водные объекты	МО Крючковский сельсовет
Земельный участок	МО Крючковский сельсовет
Рельеф, ручьи	МО Крючковский сельсовет

Объекты капитального строительства местного значения		Объекты капитального строительства муниципальной инфраструктуры	
<ul style="list-style-type: none"> <li>Муниципальное дошкольное учреждение</li> <li>Образовательная организация</li> <li>Лицебно-профессиональная медицинская организация</li> <li>Объект культурно-просветительского назначения</li> <li>Библиотека</li> <li>Объект отдыха и туризма</li> <li>Имплебиот</li> <li>Археологический объект</li> <li>Объект утилизации, утилизационная биологическая станция</li> <li>Кладбище</li> <li>Свалка</li> <li>Объекты капитального строительства муниципальной инфраструктуры</li> <li>Автодорога местного значения</li> <li>АСС</li> </ul>	<ul style="list-style-type: none"> <li>Жилая</li> <li>Общественно-деловая</li> <li>Промышленного назначения</li> <li>Индустриальной и транспортной инфраструктуры</li> <li>Специального назначения</li> <li>Исторического назначения</li> </ul>	<ul style="list-style-type: none"> <li>Транспортный инфраструктурный</li> <li>Сельскохозяйственного использования</li> <li>Специального назначения</li> <li>Промышленного назначения</li> <li>Специального назначения</li> <li>1-й класс зоны санитарной охраны источника водоснабжения</li> <li>Санитарно-защитная зона промышленных объектов</li> </ul>	<ul style="list-style-type: none"> <li>Трансформаторная подстанция (ТП)</li> <li>Газораспределительная станция (ГРС)</li> <li>Котельная</li> <li>Современная котельная</li> <li>Водопроводная станция</li> <li>Очистные сооружения (ОС)</li> <li>Энергоподстанции 35/10кВ</li> <li>Энергоподстанции 110/10кВ</li> <li>Газопровод распределительный низкого давления</li> <li>Водопровод</li> <li>Телекоммуникационный (оптический)</li> <li>Линии связи</li> <li>Почтовое</li> </ul>

56-06.1-21					
МО Крючковский сельсовет Беляевского района Оренбургской области					
Изм.	Кол.	Лист	Дата	Листов	Листов
1/21	1	14	07.21	14	26
Выполнил	Инженер П.С.	07.21			
Проверил	Самойлов П.С.	07.21			
И.Контроль	Самойлов П.С.	07.21			
ГЕНЕРАЛЬНЫЙ ПЛАН МО КРЮЧКОВСКИЙ СЕЛЬСОВЕТ				Лист 14 из 26	
Карта размещения объектов капитального строительства в границах МО Крючковский сельсовет с. Крючковка М 1:3000				ООО "ДКР ТЕОПАРТНЕР"	

**ГЕНЕРАЛЬНЫЙ ПЛАН**  
**МО Крючковский сельсовет Беляевского района Оренбургской области**  
**Карта размещения объектов капитального строительства в границах**  
**с. Буранчи**  
**М 1:2000**

**с. Буранчи**



**Условные обозначения:**

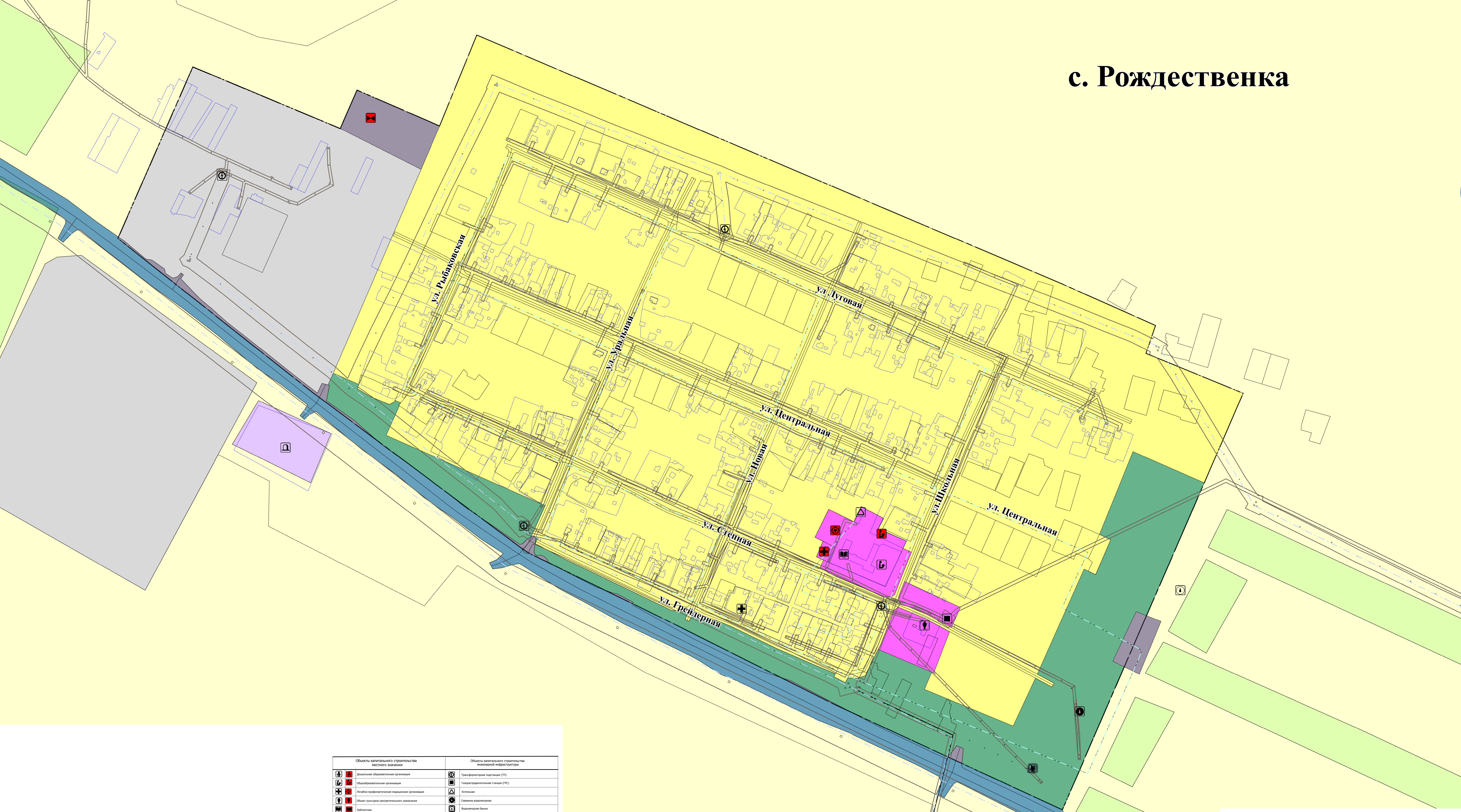
Территориальные границы		Функциональные зоны в границах населенных пунктов	
	МО Крючковский сельсовет		Жилая
	Населенного пункта		Общественно-деловая
	уло		Промышленного назначения
	Поверхностные водные объекты		Инженерной и транспортной инфраструктуры
	Озеро, пруд		Специального назначения
	Рек, ручей		Рекреационного назначения

Объекты капитального строительства в границах населенных пунктов		Объекты капитального строительства вне границ населенных пунктов	
	Детский образовательный учреждение		Трансформаторная подстанция (ТП)
	Общественное учреждение		Газораспределительная станция (ГРС)
	Лечебно-профилактическая медицинская организация		Котельная
	Объект культурно-просветительского назначения		Современная котельная
	Библиотека		Водонапорная башня
	Объект отдыха и туризма		Очистные сооружения (ОС)
	Интебиго		Энергоподстанция 35/10кВ
	Агропромышленный объект		Энергоподстанция 110/10кВ
	Объект управления, учебно-научно-исследовательский объект		Газопровод распределительный низкого давления
	Клубный		Водопровод
	Сель		Телеграфная распределительная станция (оптический)
	Объекты капитального строительства транспортной инфраструктуры		Линии связи
	Автодорога местного значения		Почтовый
	АС		

56-06.1-21					
МО Крючковский сельсовет Беляевского района Оренбургской области					
ГЕНЕРАЛЬНЫЙ ПЛАН					
МО КРЮЧКОВСКИЙ СЕЛЬСОВЕТ					
Карта размещения объектов капитального строительства в границах МО Крючковский сельсовет с. Буранчи М 1:2000					
Исполнитель	Оренбургская АУ	07.21	Страницы	15	Листов
Проектировщик	Завалов П.С.	07.21	Лист	26	
Исполнитель	Завалов П.С.	07.21	ООО ЦКР ТЕОПАРТНЕР		

**ГЕНЕРАЛЬНЫЙ ПЛАН**  
**МО Крючковский сельсовет Беляевского района Оренбургской области**  
**Карта размещения объектов капитального строительства в границах**  
**с. Рождественка**  
**М 1:2000**

**с. Рождественка**



**Условные обозначения:**

Территориальные границы		Функциональные зоны в границах населенных пунктов в границах МО Крючковский сельсовет	
—	МО Крючковский сельсовет	Жилищно-бытовые	Жилищно-бытовые
—	Объект планировки	Общественно-деловые	Общественно-деловые
—	Г/ли	Производственно-складские	Производственно-складские
—	Поверхностные водные объекты	Историко-культурный наследия	Историко-культурный наследия
—	Строит. план	Специального назначения	Специального назначения
—	Рельеф, ручей	Историко-культурный наследия	Историко-культурный наследия

Объекты капитального строительства местного значения		Объекты капитального строительства инженерной инфраструктуры	
1	Детский образовательный объект	1	Трансформаторная подстанция (ТП)
2	Образовательный объект	2	Газораспределительная станция (ГРС)
3	Лечебно-профилактическая медицинская организация	3	Котельная
4	Объект культурно-просветительского назначения	4	Современная котельная
5	Библиотека	5	Водопроводная станция
6	Объект отдыха и туризма	6	Система водоснабжения (СВС)
7	Искусство	7	Электростанция 35/10кВ
8	Архитектурный объект	8	Электростанция 110/10кВ
9	Объект утилизации, размещения биологических отходов	9	Газотранспортный объект среднего давления
10	Кладбище	10	Водопровод
11	Сель	11	Теплоэнергетический (отоплительный)
12	Объекты капитального строительства транспортной инфраструктуры	12	Линия связи
13	Автодорога местного значения	13	Пункт связи
14	АС		

56-06.1-21			
МО Крючковский сельсовет Беляевского района Оренбургской области			
ГЕНЕРАЛЬНЫЙ ПЛАН			
МО КРЮЧКОВСКИЙ СЕЛЬСОВЕТ			
Карта размещения объектов капитального строительства в границах МО Крючковский сельсовет с. Рождественка М 1:2000			
Исполнители:	Лист:	Масштаб:	Листов:
Выполнил:	Составил:	Дата:	Страна:
Проверил:	Эксперт:	Дата:	Лист:
Н. Крючков	С. Крючков	07.21	Листов:
		07.21	26
			ООО ЦКР ТЕОПАРТНЕР

**ГЕНЕРАЛЬНЫЙ ПЛАН**  
**МО Крючковский сельсовет Беляевского района Оренбургской области**  
**Карта размещения объектов капитального строительства в границах**  
**с. Херсоновка**  
**М 1:2000**

с. Херсоновка



**Условные обозначения:**

Условные обозначения:			
	Территориальные границы		
	Границы населенного пункта		
	ЛПХ		
	Поверхностные водные объекты		
	Озеро, пруд Река, ручей		
	Функциональные зоны в границах населенных пунктов		
	Зеленая зона		
	Зона для размещения объектов капитального строительства в границах населенных пунктов		
	Зона для размещения объектов капитального строительства в границах населенных пунктов		
	Зона для размещения объектов капитального строительства в границах населенных пунктов		
	Зона для размещения объектов капитального строительства в границах населенных пунктов		
	Зона для размещения объектов капитального строительства в границах населенных пунктов		
	Зона для размещения объектов капитального строительства в границах населенных пунктов		
	Зона для размещения объектов капитального строительства в границах населенных пунктов		
	Зона для размещения объектов капитального строительства в границах населенных пунктов		
	Зона для размещения объектов капитального строительства в границах населенных пунктов		
	Зона для размещения объектов капитального строительства в границах населенных пунктов		
	Зона для размещения объектов капитального строительства в границах населенных пунктов		
	Зона для размещения объектов капитального строительства в границах населенных пунктов		
	Зона для размещения объектов капитального строительства в границах населенных пунктов		
	Зона для размещения объектов капитального строительства в границах населенных пунктов		
	Зона для размещения объектов капитального строительства в границах населенных пунктов		
	Зона для размещения объектов капитального строительства в границах населенных пунктов		
	Зона для размещения объектов капитального строительства в границах населенных пунктов		
	Зона для размещения объектов капитального строительства в границах населенных пунктов		

56-06.1-21									
МО Крючковский сельсовет Беляевского района Оренбургской области									
Исполн.	Лист	Масштаб	Титульный	Дата					
Григорьев С.В.	16	М 1:2000	Лист 16	07.21					
					Страница	Лист	Листов		
					17	16	26		
ГЕНЕРАЛЬНЫЙ ПЛАН МО КРЮЧКОВСКИЙ СЕЛЬСОВЕТ									
Карта размещения объектов капитального строительства в границах МО Крючковский сельсовет с. Херсоновка М 1:2000									
						ООО ЦКР 'ТЕОПАРТНЕР'			